



BURMISTRZ MIASTA I GMINY SOBÓTKA MIROSLAW JAROSZ ZAPRASZA NA

NARODOWY DZIEŃ NIEPODLEGŁOŚCI



11/11

12.00 Msza św. za Ojczyznę. Kameralny koncert zespołu „A Capriccio” w kościele pw. św. Jakuba Apostoła

13.10 Uroczystość przy pomniku Osadnictwa Polskiego

13.30 Przemarsz korowodu na Stadion

Miejsce: Stadion Miejski/górna płyta

13.45 **PLENEROWA INSCENIZACJA HISTORYCZNA „REDUTA ORDONA” z udziałem Grupy Rekonstrukcji Historycznej Baterii Organicznej Artylerii Konnej Wojsk Xięstwa Warszawskiego z Sobótki oraz 47. Pruskiego Pułku Piechoty Twierdza Kłodzko**

pierwsza taka inscenizacja | 4 stanowiska artyleryjskie | scenografia rekonstruktorzy w rolach żołnierzy powstania listopadowego i Moskali pokaz sprzętu rekonstrukcyjnego

14.30 Polonez

14.45 Wspólne śpiewanie pieśni z udziałem szkół, harcerstwa i zespołów ludowych
zupa z kotła, kielbaski z ogniska

Miejsce: ŚOK/RCKS ul. F. Chopina 25, Sobótka

12.00-17.00 „Bronimy Orzelka” – międzypokoleniowy turniej z nagrodami w grę „Tanki” na konsolach „Pegasus”
wstęp wolny | regulamin turnieju na: www.rcks.pl



Szanowni Państwo!

Listopadowa przyroda swoim rytmem szykuje się już z wolna do snu, lecz Gmina szykuje się do nowych wyzwań.

Podobnie jak natura gromadzi jesienią zdobycze roku na zapas, te pozyskane przez nas zasoby będą pracować lub już pracują na nowy sezon wiosenno-jesienny 2024, dając zaczyn do większej rozpoznawalności Sobótki i zwiększania komfortu i potencjału krainy pod Ślężą. A przełom lata i jesieni był owocny.

Niewątpliwą siłą napędową Gminy Sobótka są – oprócz biegów – rowery, które w końcówce tego roku dosłownie i w przenośni wzbily triumfalnie spadające liście.

Współdziałanie Gminy oraz liderów organizacji rowerowych nadało faktyczny rozpęd naszej okolicy, przynosząc wymierne skutki dla mieszkańców i turystyki w postaci:

- oddania do użytku systemu miejskich ścieżek rowerowych, a przy okazji przystanków, stacji smart station, ładowarek, odnowienia dworca autobusowego – jako zakończenia projektu Poprawy transportowej mobilności mieszkańców (szczegóły w artykule);

- organizacji kolejnej edycji Bike Maratonu;

- wytyczenia pierwszej trasy MTB.

Prawdziwym jednak sukcesem należy nazwać nadchodzącą inwestycję w jeden z kilkunastu na Dolnym Śląsku Rowerowy Park Umiejętności oraz wyróżnienie Gminy specjalnym laurem, jako przyjaznej rowerzystom, obok takich miast jak choćby Zakopane.

Staramy się jednak zachować równowagę inicjatyw w możliwie wielu obszarach życia: nadrabiamy zaległości poprzednich kadencji, działamy tu i teraz, ale i działamy perspektywicznie.

Dbając o rozwiązanie istotnego problemu zaopatrzenia w wodę realizujemy obecnie przebudowę istniejącego zbiornika wody na stoku „Janosik” i budowę nowego.

Oddaliśmy do użytku remizę strażacką w Księgonicach Małych, co rozwinęło nasze zdolności przeciwpożarowe.

Dla poprawy komfortu mieszkańców rozpoczynamy wznoszenie kolejnych dwóch nowoczesnych świetlic wiejskich. Tworzymy nowe i modernizujemy istniejące oświetlenie drogowe, redukując tym samym niebezpieczne i przez lata zaciemnione obszary Gminy, a już niebawem oddamy do użytku rozbudowaną szkołę w Rogowie Sobóckim. W ramach działań społecznych rozpoczęliśmy z kolei procedurę powołania Gminnej Rady Seniorów.



■ Miroslaw Jarosz Burmistrz Miasta i Gminy Sobótka

Rozwój i pozytywne zmiany przestrzeni są dostrzegalne przez coraz więcej przyjezdnych: grupy wycieczkowe odwiedzające nas w ramach silnie rozwijającej się zorganizowanej turystyki, gości z miast partnerskich Czech, Niemiec, Francji, uczestników festiwalu kulturalnych przybyszających tu z różnych zakątków Polski. I choć mamy świadomość wielu dalszych, koniecznych prac w zakresie infrastruktury staramy się dotrzymać tempa potrzebom, jakie wygenerowało pojawienie się pasażerskiej linii kolejowej, jak choćby wybudowano wreszcie miejską toaletę. Nie tylko jednak Gmina zagospodarowuje przestrzeń. Robią to także instytucje. Już wkrótce bowiem z inicjatywy ŚOK, Muzeum Ślęzańskiego czy Stowarzyszenia Rozwoju Miasta i Gminy Sobótka powstaną w przestrzeni nowe obiekty służące mieszkańcom, upiększające przestrzeń, opowiadające historię i służące edukacji oraz ochronie pamięci.

W tym kontekście zapraszam Państwa do korzystania z oferty Ślęzańskiego Ośrodka Kultury, Muzeum oraz Stadionu, które na okres jesienno-zimowy przygotowały sporo zróżnicowanych wydarzeń. Jak w czasie Dożynek Gminnych i na Dniach Inki, które zgromadziły w tym roku tłum uczestników, świętujemy razem Dzień Niepodległości z nietuzinkową inscenizacją historyczną, która nie będzie miała swojej powtórki w przyszłości. Zachęcam do uczestnictwa w spotkaniach tematycznych i literackich, spa-

cerach historycznych w będzickim Grodzisku, uczestnictwa w koncertach młodych, zdolnych ludzi oraz nadchodzących: Barbórze, Mikołajkach, wydaniu Kalendarza Ślęzańskiego, Jarmarku Świątecznym – wydarzeniach, których formułę specjalnie dla Państwa w ostatnich latach zaczęliśmy rozwijać w oparciu o wyteżoną pracę i współpracę urzędników, kierowników gminnych jednostek, rad sołeckich, placówek oświatowych, NGO, KGW, firm, środowisk oraz pozyskiwane środki z możliwie wielu źródeł.

Zapraszam do lektury
Burmistrz Miasta i Gminy Sobótka
Miroslaw Jarosz



Legenda. Tradycja. Natura.

SOBÓTKA**NUMERY TELEFONÓW**
Urząd Miasta i Gminy
Sobótka

- Sekretariat 71 335 12 20
 - Sekretarz 71 335 12 24
 - Kierownik Referatu Inwestycji, Gospodarki Komunalnej i Promocji 71 335 12 38
 - Kierownik Referatu Gospodarki Nieruchomościami i Rolnictwa 71 335 12 32
 - Kierownik Referatu Podatku i Opłat 71 335 12 55
 - Kierownik Oświaty 71 335 12 51
 - Kierownik USC 71 335 12 40
 - Kierownik Referatu Spraw Społecznych 71 335 12 29
 - Zarządzanie Kryzysowe, ochrona ppoż. 71 335 12 26
 - Regionalne Centrum Kultury Słowińskiej 71 715 16 25
 - Muzeum Ślęzańskie 71 316 26 22
 - Ślęzański Ośrodek Sportu i Rekreacji 71 316 23 55
 - Ośrodek Pomocy Społecznej w Sobótce 71 316 28 29
 - ZGKiM „Ślęza” 71 316 22 93
 - HADLUX Sp. z o.o. 71 316 23 35
 - Komisariat Policji w Sobótce 47 87 16 320
 - Pogotowie Ratunkowe w Sobótce 71 390 - 39 - 99
- (Podstawowa opieka zdrowotna w nocy i święta)

Redakcja: redaguje kolegium gminne
Opracowanie: Referat Inwestycji, Gospodarki Komunalnej i Promocji, tel. 71 335 12 33, e-mail: promocja@sobotka.pl

Wydawca: Urząd Miasta i Gminy Sobótka, Rynek 1, 55-050 Sobótka, tel. 71 335 12 51, e-mail: urząd@sobotka.pl, www.sobotka.pl

Druk: Agencja Wydawniczo-Reklamowa ANTEX – Antoni Stankiewicz, ul. Mickiewicza 53, 55-050 Sobótka, www.antex.pl

Nakład: 2000 egzemplarzy

Redakcja zastrzega sobie prawo do zmian, skracania, redagowania lub odrzucenia nadesłanych do publikacji materiałów tekstowych i fotograficznych. Materiały przesłane do redakcji nie będą zwracane.

**Gmina Sobótka nadaje w aplikacji BLISKO!**

OGÓLNOPOLSKI SYSTEM INFORMACJI LOKALNEJ

KORZYSTAJ BEZPŁATNIE

Aplikacja **BLISKO**

POBIERZ Z Google Play POBIERZ Z App Store POBIERZ Z Windows Store



Na stoku Janosika trwa przebudowa zbiornika



Trwa kolejny etap inwestycji związanej z uporządkowaniem gospodarki wodnej na terenie Gminy Sobótka. W chwili obecnej realizowane są roboty budowlane na nieczynnym stoku "Janosik", polegające na przebudowie istniejącego zbiornika wody o poj. 1000m³, który nie był remontowany od lat 70 poprzedniego wieku, oraz budowie nowego zbiornika. W październiku została wylana płyta fundamentowa pod nowy zbiornik, którego docelowa pojemność będzie wynosiła 750 m³, a aktualnie trwają prace montażowe. Oba zbiorniki zapewnią dostawę wody dla istniejących oraz stale rozwijających się terenów mieszkaniowych w obrębie naszej Gminy. Obiekty będą ogrodzone, oświetlone, wyposażone w instalację monitoringu oraz instalację sygnalizacji włamania i napadu.

Całe zadanie swoim zakresem obejmuje budowę nowej sieci przesyłowej, tzw. magistrali (średnicy 350 mm), na odcinku od stacji uzdatniania wody w Świątnikach do zbiorników na stoku „Janosik”, częściową modernizacją SUW w Świątnikach, budowę dwóch nowych odcinków sieci rozdzielczej w ul. Bukowej w Będkowicach i ul. B. Chrobrego w Sobótce, modernizację istniejących i budowę nowych studni odwadniających i napowietrzająco-odpowietrzających, budowę nowych punktów pomiarowych na sieci. Całość prac stanowi pierwszy etap uporządkowania gospodarki wodnej gminy, który zapewni mieszkańcom lepszą dostawę i zabezpieczenie w wodę pitną, w szczególności poprzez ograniczenie strat wody na głównej magistrali zaopatrującej większość terenów gminy.

(Ref. Inwestycyjny)



Gmina Sobótka przyjazna rowerzystom

Zakończyła się realizacja inwestycji pn. **Poprawa transportowej mobilności mieszkańców poprzez budowę sieci dróg rowerowych oraz budowę obiektów Parkuj i Jedź (P&R) i B&R na terenie gmin Jelcz Laskowice, Kąty Wrocławskie, Sobótka.**



Inwestycja, realizowana w partnerstwie z gminami Miasto i Gmina Jelcz-Laskowice oraz Kąty Wrocławskie - Nasza Gmina. Na terenie Gmina Sobótka, polegała na m.in.:

- * budowie 5 km dróg rowerowych (ul. M. Skłodowskiej-Curie, Świdnicka, B. Chrobrego, Słoneczna, Cmentarna, łączniki pomiędzy ul. Słoneczną i Krótką a B. Chrobrego, Armii Krajowej, skwer im. St. Dunajewskiego)

- * wykonaniu nawierzchni asfaltowej na Ul. .B. Chrobrego o dł. ok. 1 km, wraz z jej odwodnieniem,

- * budowie nowych parkingów samochodowych na ul. Stacyjnej oraz ul. Zamkowej oraz na nowo wyremontowanym w ramach niniejszej realizacji pl. ks. Bełcha, na którym znajduje się przystanek PKS. Parkingi obecnie pełnią funkcję tzw. B&R oraz P&R (bike and ride, park and ride), których podstawową funkcją jest dojazd mieszkańców autami lub rowerami w celu ich pozostawienia w miejscu postojowym czy parkingu rowerowym a następnie „przeładunek” do komunikacji publicznej. Na parkingach w wyniku wprowadzenia nowej organizacji ruchu docelowego powstało ponad 70 miejsc postojowych, w tym miejsca dla osób niepełnosprawnych. Dodatkowo na każdym B&R poza wiatami rowerowymi, zostały zamontowane stacje smart stadion, na których po doprowadzeniu przez firmę TAURON Polska Energia zasilania, wyświetlane będą treści związane z działalnością Gminy i instytucji jej podległych, rozkłady jazdy komunikacji publicznej czy informacje turystyczne, zamontowano stacje naprawy rowerów i poidła. Na pl. ks. Bełcha została zamontowana, wyczekiwana od wielu lat, toaleta publiczna, jej uruchomienie nastąpi również po doprowadzeniu przez firmę Tauron zasilania w energię elektryczną. Dodatkowo dwie wiaty rowerowe wraz ze stacjami naprawy rowerów powstały na ul. Armii Krajowej (górny parking) oraz ul. M. Skłodowskiej-Curie (przy Szkole Podstawowej nr 2),

- * wykonaniu nowych nawierzchni chodników o długości ponad 2 km na ul. Świdnickiej (od ul. M. Skłodowskiej-Curie do ul. Słowiańskiej), główna aleja na skwerze im. St. Dunajewskiego, łączniki pomiędzy ul. Słoneczną i Krótką a B. Chrobrego, ul. B. Chrobrego od stadionu do ul. Armii Krajowej.

- * zamontowano ponad 120 nowych punktów oświetleniowych oraz doświetlono łącznie 7 przejść dla pieszych, w tym 6 na drodze powiatowej,

- * wyremontowano nawierzchnię ul. Cmentarnej, Turystycznej oraz ciągu pieszo-rowerowego przy ul. Świdnickiej (koło Zespołu Szkolno-Przedszkolnego im. Janusza Korczaka),




- * wybudowano nową zatokę przystankową przy ZSP w Sobótce w celu poprawy bezpieczeństwa dzieci dojeżdżających do szkoły,

- * zamontowano monitoring na parkingach – ul. Zamkowa, ul. Stacyjna, PKS, przy Szkole Podstawowej w Sobótce Zachodniej, na PKS, w parku im. Stanisława Dunajewskiego.

- * na całości zadania wprowadzono nową organizację ruchu wraz z urządzeniami bezpieczeństwa ruchu, takimi jak progi zwalniające na ul. B. Chrobrego i ul. Turystycznej,

- * Realizacja inwestycji wsparta została dofinansowaniem w Unii Europejskiej w kwocie 7.2 mln zł. Współfinansowanie z Europejskiego Funduszu Rozwoju Regionalnego w ramach Regionalnego Programu Operacyjnego Województwa Dolnośląskiego 2014-2020, Działanie nr 3.4. „Wdrażanie strategii niskoemisyjnych”, Poddziałanie nr 3.4.2 „Wdrażanie strategii niskoemisyjnych - ZIT WrOF”

Wartość końcowa inwestycji to 15.5 mln zł. Ogrom pracy wniesionej przez Wykonawcę oraz przez osoby odpowiedzialne za nadzór inwestycji zaowocował nowymi możliwościami dla naszych mieszkańców, przebieg dróg rowerowych sprawia, że łączy ona główne miejsca na mapie miasta (placówki oświatowe, punkty przesiadkowe komunikacji publicznej i atrakcje turystyczne) i umożliwia bezpieczne poruszanie się na rowerze. (Ref. Inwestycyjny)



Dzięki dofinansowaniu z Urzędu Marszałkowskiego Województwa Dolnośląskiego (299.301 zł) i Ministerstwa Sportu i Turystyki w ramach programu Sportowa Polska 2023 (299.300 zł), w połowie 2024r. w Sobótce na stoku Janosik (okolice ul. Bolesława Chrobrego) powstanie nowoczesny park rowerowy kształtujący umiejętności kolarskie licznych miłośników tej dyscypliny sportowej. Łączne dofinansowanie wyniesie ok. 65% szacunkowej wartości inwestycji.

Zostanie wykonana trasa szkoleniowo-wyścigowa na naturalnie nachylonym terenie nieczynnego stoku narciarskiego z obszarem płaskim, na którym zostanie zlokalizowany plac manewrowy. Główna trasa z elementami technicznymi zjazdów i podjazdów o różnej skali trudności z dodatkowymi przeszkodami, będzie miała długość 1,8 km.

Dolnośląskie Rowerowe Parki Umiejętności są realizowane równocześnie w 17 gminach województwa dolnośląskiego. Burmistrz Miasta i Gminy Sobótka - Mirosław Jarosz podpisał umowę z przedstawicielem Urzędu Marszałkowskiego Tytułem Myrda.



Inwestycja ta ma potencjał przyciągnąć nie tylko lokalnych mieszkańców, ale także turystów z innych regionów, zainteresowanych aktywnym spędzaniem czasu na świeżym powietrzu. Cieszy fakt, że inicjatywy te są współfinansowane ze środków zewnętrznych, co pokazuje znaczenie propagowania aktywnego stylu życia.

Szkoła w Świątnikach będzie miała nowe okna

Kolejne środki z Rządowego [Funduszu Polski Ład: Program Inwestycji Strategicznych](#) popłyną do Gminy Sobótka. Kolejne wnioski złożone przez Burmistrza Miasta i Gminy Sobótka - Mirosława Jarosza, do Banku Gospodarstwa Krajowego, uzyskały akceptację i zostały podpisane promesy wstępne. W lipcu gminie zostało przyznane **1.200.000 zł** dofinansowania na wymianę zniszczonej stolarki okiennej i drzwiowej pałacu w Świątnikach. Dzięki pozyskanym środkom zostanie odpowiednio zabezpieczony budynek co pozwoli utrzymać stałe temperatury w okresie jesienno-zimowym. Dzieci będą miały większy komfort nauki a pałac zyska lepszy wygląd.

Budujemy Rowerowy Park Umiejętności



Rowerowy Park Umiejętności będzie podzielony na kilka sekcji: Singieltrack - trasa rowerowa, na bardziej techniczne i wyzwaniowe jazdy. Około 1400 metrów, co zapewni odpowiednią dawkę adrenaliny i zabawy. Ścieżka Pomocnicza - będzie miała niemal 300 metrów i służyć będzie do urozmaicenia treningu. Trasa Mini - specjalnie zaprojektowana dla najmłodszych rowerzystów w wieku 4-7 lat z elementami pumptracka. Długość trasy wyniesie około 150 metrów, co gwarantuje bezpieczną i przyjazną dla dzieci przestrzeń do nauki jazdy na rowerze.

Budujemy świetlice w Okulicach i Starym Zamku

We wrześniu został rozstrzygnięty konkurs skierowany do gmin popegeerowskich. Uzyskaliśmy **2.450.000 zł** na budowę dwóch świetlic w Okulicach i Starym Zamku. Lada moment rozpoczniemy proces przetargu i budowy.


Kościół w Świątnikach będzie remontowany

W ramach drugiej edycji Rządowego Programu Odbudowy Zabytków wsparcie uzyskał wniosek złożony przez Parafię w Nasławicach na wzmocnienie fundamentów i ścian, wykonanie izolacji przeciwwilgociowej fundamentów Kościoła p.w. Najświętszej Marii Panny Bolesnej w Świątnikach. Parafia otrzyma wsparcie w kwocie **392.000 zł**.

KOLEJNE PROJEKTY OŚWIETLENIA DROGOWEGO W GMINIE SOBÓTKA

Ostatni czas to intensywne prace nad zadaniami inwestycyjnymi z zakresu budowy oświetlenia drogowego. W poprzednim roku z inicjatywy mieszkańców sołectw Garncarsko i Stary Zamek, przy zaangażowaniu Funduszu Sołectwiego jako wydzielonej części budżetu Gminy, zrealizowano dwa projekty budowy oświetlenia drogowego – przy ul. Dębowej w Garncarsku oraz przy ul. Centralnej (od boiska do ul. Pięknej) i ul. Pięknej w Starym Zamku. W bieżącym roku Gmina zabezpieczyła środki na realizację tych projektów. W wyniku pierwszego postępowania przetargowego nie wyłoniono wykonawcy, ze względu na zbyt wysoką cenę ofertową. Obecnie trwają prace nad ogłoszeniem kolejnego przetargu i częściowego ograniczenia tych inwestycji, planowany termin realizacji zadań to I kwartał 2024 r.

Ponadto trwają prace projektowe nad wykonaniem oświetlenia na ul. Hołubowiczów, Stęczyńskiego, Augustianów, Pałacowej, Basztowej, Leśnej i Choinkowej w Sobótce, na których dotychczas panowały ciemności. Zadanie to dzięki pozyskanemu dofinansowaniu w ramach programu Polski Ład jest planowane do realizacji w latach 2024-25. Nowe oświetlenie powstanie ponadto podczas trwających prac w obrębie ul. Różnej, Makowej, Chabrowej i Liliowej w Sobótce oraz na ul. Kwiatowej i Łąkowej, które w przyszłym roku zostaną kompleksowo przebudowane. Projekt oświetlenia powstaje również dla ul. Lipowej i Drukarskiej w Nasławicach.



We wrześniu bieżącego roku Gmina wystąpiła z wnioskiem o dofinansowanie modernizacji oświetlenia drogowego na terenie całej gminy. Zakres wniosku obejmuje wymianę opraw oświetleniowych na energooszczędne (z sodowych na LED), których na terenie całej gminy jest ponad 1600 sztuk. W przypadku pozytywnego rozstrzygnięcia konkursu pn. Rozświetlamy Polskę, Gmina osiągnie wymierne korzyści w postaci uzyskania oszczędności na zużyciu energii elektrycznej wykorzystywanej na potrzeby oświetlenia drogowego na terenie gminy.

(Ref. Inwestycyjny)

INFORMACJE O PRZETARGACH GMINNYCH



* „Poprawa infrastruktury drogowej związanej z ruchem turystycznym w gminie Sobótka, związane z budową parkingów i remontem nawierzchni placu w centrum Sobótki”- trzecie postępowanie. Wartość zadania to 4 150 000,00 zł brutto. Niniejsze zamówienie realizowane jest przy udziale środków z Programu Rządowy Fundusz Inwestycji Lokalnych. Przedmiotem inwestycji jest budowa dwóch parkingów dla samochodów osobowych oraz pięciu miejsc postojowych dla autokarów w centrum Sobótki. Projekt obejmuje odwodnienie, oświetlenie i monitoring terenu oraz instalację systemu parkingowego. Projektuje się także wyposażenie obiektu w toaletę publiczną oraz pawilon informacyjny. Teren objęty zakresem opracowania znajduje się w pobliżu stadionu miejskiego w Sobótce.

* W trakcie wyłonienia wykonawcy jest zadanie pn. „Budowa Rowerowego Parku Umiejętności wraz z zagospodarowaniem terenu, niezbędną infrastrukturą techniczną i obiektami małej architektury” wartość zadania to 900 000,00 zł brutto. Niniejsze zamówienie realizowane jest przy udziale środków z dofinansowania z Urzędu Marszałkowskiego Województwa Dolnośląskiego w ramach programu pn. „Dolnośląskie Rowerowe Parki Umiejętności” i Ministerstwa Sportu i Turystyki w ramach programu "Sportowa Polska – Program rozwoju lokalnej infrastruktury sportowej – Edycja 2023". Przedmiotem zamówienia jest wykonanie robót budowlanych polegających

na budowie rowerowego parku umiejętności wraz z zagospodarowaniem terenu, niezbędną infrastrukturą techniczną i obiektami małej architektury, który zlokalizowano na dz. nr 12/7 obręb Sobótka, gm. Sobótka. Wykonawca zobowiązany będzie min. do wykonania: wytyczenia i budowy ścieżki rowerowego parku umiejętności typu singletrack, montaż przeszkód, montaż elementów małej architektury (5 ławek, 5 śmietników parkowych, 2 stojaki rowerowe, 2 tablice informacyjne, słupki informacyjne, stacje naprawy rowerów) wykonanie linii kablowej, skrzynki oświetleniowej, 24 lamp oraz opraw oświetleniowych.

* Gmina planuje zadanie pn. „Realizacja kompleksowego nadzoru inwestorskiego na dwóch zadaniach inwestycyjnych w zakresie przebudowy dróg gminnych”
1), „Przebudowa ul. Przysiółkowej w Mirosławicach wraz z przebudową sieci elektroenergetycznej oraz budową kanałów teletechnicznych” – zadanie nr 1

2), „Przebudowa dróg gminnych ul. Ciasnej w Sobótce i ul. Słonecznej w Rogowie Sobóckim” – zadanie nr 2. Wartość zadań to 100 000,00 zł brutto.

(Ref. Inwestycyjny)

2. I Przetarg ustny na sprzedaż nieruchomości:

Dz. nr 15/2 AM-33 o pow. 0,0914 ha, obręb Sobótka oraz udział w wysokości 1/4 w dz. nr 15/3 AM-33, obręb Sobótka, o pow. 0,0215 ha, stanowiącej działkę dojazdową, położone w miejscowości Sobótka, przy ul. Nasturcjowej. Przeznaczenie w mpzp dz. nr 15/1 i 15/3 A.MN 7 - teren zabudowy mieszkaniowej niskiej intensywności. Klasoużytek: dz. nr 15/2 - grunty orne RIVa, RIVb, a dz. nr 15/3 - RIVa, RIVb, RV. KW nr WR1K/00095019/8.

Termin i miejsce przetargu:

15.11.2023 r. o godz. 11:00 w Urzędzie Miasta i Gminy Sobótka, Rynek 1, sala nr 11.

Cena wywoławcza nieruchomości: 132.530,00 zł netto.

Wadium: 13.200,00 zł.

3. I Przetarg ustny na sprzedaż nieruchomości:

Dz. nr 15/4 AM-33 o pow. 0,0946 ha, obręb Sobótka oraz udział w wysokości 1/4 w dz. nr 15/3 AM-33, obręb Sobótka, o pow. 0,0215 ha, stanowiącej działkę dojazdową, położone w miejscowości Sobótka, przy ul. Nasturcjowej. Przeznaczenie w mpzp dz. nr 15/1 i 15/3 A.MN 7 - teren zabudowy mieszkaniowej niskiej intensywności. Klasoużytek: dz. nr 15/4 - grunty orne RIVb, RV, a dz. nr 15/3 - RIVa, RIVb, RV. KW nr WR1K/00095019/8.

Termin i miejsce przetargu:

16.11.2023 r. o godz. 10:00 w Urzędzie Miasta i Gminy Sobótka, Rynek 1, sala nr 11.

Cena wywoławcza nieruchomości: 137.170,00 zł netto.

Wadium: 13.700,00 zł.

4. I Przetarg ustny na sprzedaż nieruchomości:

Dz. nr 15/5 AM-33 o pow. 0,0963 ha, obręb Sobótka oraz udział w wysokości 1/4 w dz. nr 15/3 AM-33, obręb Sobótka, o pow. 0,0215 ha, stanowiącej działkę dojazdową, położone w miejscowości Sobótka, przy ul. Nasturcjowej. Przeznaczenie w mpzp dz. nr 15/1 i 15/3 A.MN 7 - teren zabudowy mieszkaniowej niskiej intensywności. Klasoużytek: dz. nr 15/5 - grunty orne RIVb, RIVb, a dz. nr 15/3 - RIVa, RIVb, RV. KW nr WR1K/00095019/8.

Termin i miejsce przetargu:

16.11.2023 r. o godz. 11:00 w Urzędzie Miasta i Gminy Sobótka, Rynek 1, sala nr 11.

Cena wywoławcza nieruchomości: 139.635,00 zł netto.

Wadium: 14.000,00 zł.

5. I Przetarg ustny na sprzedaż nieruchomości:

Dz. nr 15/6 AM-33, o pow. 0,1398 ha, obręb Sobótka, położona w mieście Sobótka, przy ul. Nasturcjowej. Przeznaczenie w mpzp 15/6 A.MN 7 - teren zabudowy mieszkaniowej niskiej intensywności. Oznaczenie klasoużytku - grunty orne RIVa, RIVb. KW nr WR1K/00095019/8.

Termin i miejsce przetargu:

17.11.2023 r. o godz. 10:00 w Urzędzie Miasta i Gminy Sobótka, Rynek 1, sala nr 11.

Cena wywoławcza nieruchomości: 202.710,00 zł netto.

Wadium: 20.200,00 zł.

6. III Przetarg ustny na sprzedaż nieruchomości:

Dz. nr 11/4 AM-18, o pow. 0,1296 ha, położona w mieście Sobótka, przy ul. Rzemieśniczej, w obrębie 0002 Sobótka. Przeznaczona w MPZP na D-MN 8 - tereny zabudowy mieszkaniowej niskiej intensywności, oznaczenie klasoużytku w ewidencji gruntów: nieużytki - N. KW nr WR1K/00094876/6.

Termin i miejsce przetargu:

17.11.2023 r. o godz. 11:00 w Urzędzie Miasta i Gminy Sobótka, Rynek 1, sala nr 11.

Cena wywoławcza nieruchomości: 140.000,00 zł netto.

Wadium: 14.000,00 zł.

7. I Przetarg ustny na sprzedaż nieruchomości:

lokal użytkowy nr II położony na pierwszym i drugim piętrze budynku mieszkaniowo-usługowego, przy ul. Tadeusza Kościuszki 7 w Księginicach Małych, o pow. 75,57 m² oraz pomieszczenie przynależne o pow. 18,64 m² oraz udział w nieruchomości wspólnej: 2621/10000. Budynek położony jest na dz. nr 90/3 AM-1, pow. 0,2086 ha, obręb Księginice Małe. KW nieruchomości wspólnej WR1K/00094555/0.

Termin i miejsce przetargu:

przetarg odbędzie się w dniu 07.12.2023 r. o godz. 10:00 w Urzędzie Miasta i Gminy Sobótka, Rynek 1, sala nr 11.

Cena wywoławcza nieruchomości: 59.000,00 zł.

Wadium: 5.900,00 zł.

8. Informacja o miejscu wywieszenia i publikacji ogłoszenia o przetargu:

ogłoszenie o przetargu będzie wywieszone na tablicy ogłoszeń w siedzibie Urzędu Miasta i Gminy Sobótka, opublikowane na stronie internetowej Gminy Sobótka, a także www.bip.sobotka.pl.

9. Dane teleadresowe, pod którymi można uzyskać szczegółowe informacje:

szczegółowe informacje można uzyskać w UMiG Sobótka pok. nr 6, 1 piętro, tel. 71 335-12-34.



SPRZEDAŻ NIERUCHOMOŚCI

Burmistrz Miasta i Gminy Sobótka ogłasza
PRZETARG NIEOGRANICZONY

dla nieruchomości będących własnością Gminy Sobótka

1. I Przetarg ustny na sprzedaż nieruchomości:

Dz. nr 15/1 AM-33 o pow. 0,0902 ha, obręb Sobótka oraz udział w wysokości 1/4 w dz. nr 15/3 AM-33, obręb Sobótka, o pow. 0,0215 ha, stanowiącej działkę dojazdową, położone w miejscowości Sobótka, przy ul. Nasturcjowej. Przeznaczenie w mpzp dz. nr 15/1 i 15/3 A.MN 7 - teren zabudowy mieszkaniowej niskiej intensywności. Klasoużytek - grunty orne RIVa, RIVb, RV. KW nr WR1K/00095019/8.

Termin i miejsce przetargu:

15.11.2023 r. o godz. 10:00 w Urzędzie Miasta i Gminy Sobótka, Rynek 1, sala nr 11.

Cena wywoławcza nieruchomości: 130.790,00 zł netto.

Wadium: 13.000,00 zł.

KSIĘGINICE MAŁE NARESZCIE MAJĄ STRAŻNICĘ!

7 października 2023 roku w Księginicach Małych odbyła się uroczystość przekazania przez Burmistrza Miasta i Gminy Sobótka - Mirosława Jarosza nowo wybudowanej Strażnicy dla Ochotniczej Straży Pożarnej KSRG Księginice Małe. W tym dniu również Państwowa Straż Pożarna przekazała tej jednostce samochód pożarniczy.

Burmistrz dziękował Strażakom za determinację, misję, za pasję. Dziękował też wszystkim jednostkom OSP gminy Sobótka za to, że stoją na straży bezpieczeństwa naszej lokalnej społeczności.

Wśród gości znaleźli się: Paweł Hreniak - Poseł na Sejm RP Jarosław Obremski - Wojewoda Dolnośląski, Pan nadbryg. dr inż. Adam Konieczny - Zastępca Komendanta Głównego PSP, Pan bryg. Michał Pięta - Zastępca Dolnośląskiego Komendanta Wojewódzkiego PSP, Pan mł. bryg. Tomasz Sz wajnos - Zastępca Komendanta Miejskiego PSP we Wrocławiu, Radni Rady Miejskiej, Stanisław Leń - Wójt Gminy Marcinowice, Pan Jarosław Węgrowski - Burmistrz Gmina Niemcza.



Wyzwanie Adriana Kostery czyli 40 170 km w 365 dni



Podczas pierwszej jazdy po nowej pętli do Adriana dołączyli aktywiści dwóch kółek z terenu gminy Sobótka na czele z kolarzem Bartoszem Huzarskim.
Fot: 365 Triathlon & FotoBerety



1 czerwca 2023 r. Adrian Kostera - Ultra Triathlete rozpoczął największe sportowe wyzwanie w jego karierze. Przez 12 miesięcy pływając, jeżdżąc na rowerze i biegając pokona dystans równy 40 171 kilometrom, co odpowiada obwodowi Ziemi wzdłuż równika.

W trakcie swojego wyczynu korzysta z oficjalnie wymierzonych pętli i akwenów na terenie Dolnego Śląska. Nikt wcześniej nie podjął się takiego zadania!

29 października Adrian Kostera przeniósł rowerowy etap Wyzwania do nowej lokalizacji - Rękowa!

Na miejscu został oficjalnie przywitany przez Burmistrza Sobótki - Mirosława Jarosza oraz Dyrektorkę szkoły w Rękowie - Joannę Rudel-Tarnawę.

Przez następne 2,5 miesiąca to właśnie w Rękowie znajdować się będzie biuro - Wyzwanie - 365 Triathlon.



Gmina Sobótka otrzymała certyfikat w XII Ogólnopolskim Konkursie "Gmina Przyjazna Rowerzystom w ocenie turystów kolarzy"

19 października 2023 r. w siedzibie Zarządu Głównego Polskiego Towarzystwa Turystyczno-Krajoznawczego miała miejsce uroczystość wręczenia nagród w XII edycji Ogólnopolskiego Konkursu "Gmina Przyjazna Rowerzystom w ocenie turystów kolarzy".

Konkurs Gmina Przyjazna Rowerzystom ma na celu uhonorowanie Gmin, które w swoich działaniach uwzględniają potrzeby rowerzystów i promują aktywny wypoczynek na rowerach, tworzą infrastrukturę rowerową, inicjują lub wspierają organizowanie imprez rowerowych, wydają mapy i przewodniki rowerowe.

Zgodnie z regulaminem Konkursu „Gmina Przyjazna Rowerzystom” w tym roku odbyły się dwa etapy przedsięwzięcia. Pierwszy etap polegał na zgłoszeniu przez turystów kolarzy Gmin, które ich zdaniem zasługują na certyfikat Gminy Przyjaznej Rowerzystom. W tym roku zostało zgłoszonych 79 Gmin. Drugi etap polegał na przesłaniu materiałów oraz sprawozdania w formie elektronicznego formularza Google, z nowo stworzonej infrastruktury rowerowej, organizowanych rajdów, eventów. Dodatkowo Gminy przesłały swoje materiały promocyjne (mapy, foldery, przewodniki).



W tym roku 48 Gmin odpowiedziało na zgłoszenie do konkursu oraz przesłało materiały.

W 2023 roku Konkurs Gmina Przyjazna Rowerzystom został objęty patronatem przez: Ministerstwo Sportu i Turystyki, Polską Organizację Turystyczną Związek Gmin Wiejskich Rzeczypospolitej Polskiej, Związek Miast Polskich, Związek Powiatów Polskich. Serdecznie dziękujemy za wsparcie w XII edycji Konkursu „Gmina Przyjazna Rowerzystom w ocenie turystów kolarzy”.

Obrady jury konkursowego odbyły się dnia 30 sierpnia 2023 r. w Biurze Zarządu Głównego PTTK w Warszawie. "Protokół obrad jury konkursu" Po zapoznaniu się z nadesłanymi materiałami jury postanowiło, że certyfikat Gminy Przyjaznej Rowerzystom w XII edycji Konkursu Gmina Przyjazna Rowerzystom w ocenie turystów kolarzy w 2023 roku otrzymały:

Kategoria do 10 000 mieszkańców:
Gmina Mioszów
Gmina Narewka
Gmina Piecki



Gmina Rzążnik
Kategoria od 10 000 do 20 000 mieszkańców:
Gmina Nieporęt
Gmina Sobótka
Gmina Wasilków
Kategoria od 20 000 do 40 000 mieszkańców:
Miasto Sokółka
Miasto Zakopane
Kategoria od 40 000 do 100 000 mieszkańców:
Miasto Stalowa Wola

Muzealne Zaduszki Ślązańskie

Listopad 2023

**MUZEUUM
ŚLĘZAŃSKIE**

Muzeum Ślązańskie zaprasza na wydarzenia:

- Rezerwat Archeologiczny w Będkowicach**
4 listopada, godzina 11:00

Spacer archeologiczny w Rezerwacie Archeologicznym w Będkowicach poprowadzi Halina Sledzik-Kamińska, zbiórka o 10:50 przed wejściem do rezerwatu, przy bramie z wojami.
- Muzeum Ślązańskie, ul. Św. Jakuba 18, Sobótka**
7 listopada, godzina 17:00

Wykład profesora Uniwersytetu Wrocławskiego, Pana Artura Błażejewskiego pt: "Obrządek pogrzebowy w okresie rzymskim".
- Muzeum Ślązańskie, ul. Św. Jakuba 18, Sobótka**
17 listopada, godzina 18:00

Ślązańska premiera „Czas potęgi”. Spotkanie literackie z autorką książki Panią Ewą Kassalą, która inspirację do swojej najnowszej powieści czerpała na Śląży i Raduni. Zapraszamy w podróż do czasów pierwszych Piastów, w świat kapłanek i kapłanów na Raduni i na Śląży by poznać moc dawnych bogów.
- Muzeum Ślązańskie, ul. Św. Jakuba 18, Sobótka**
25 listopada, godzina 16:00

Spotkanie autorskie z profesorem Wojciechem Kunickim. Rozmowa o nowej publikacji Muzeum Ślązańskiego jaką jest drugie zmienione i poprawione wydanie książki Gottfrieda Heinricha Burgharta "Podróż na górę Ślążę w roku 1736".

„Kamienie” z kolekcji Dzielnickich

13 października 2023 roku w Muzeum Ślązańskim odbyło się niezwykle wydarzenie - otwarcie jubileuszowej wystawy 40 lat kolekcji minerałów Tomasza i Filipa Dzielnickich - mieszkańców Sobótki. Muzeum odwiedzili mieszkańcy oraz przyjaciele rodziny ciekawi tajemnych minerałów z Masywu Śląży ale i nie tylko. Kolekcjonerzy podzielili się opowieściami o swojej pasji oraz zakrzewili w obecnych żyłkę poszukiwacza skarbów”.



DZIEŃ PIECZONEGO ZIEMNIAKA W PRZEDSZKOLU NR 1 W SOBÓTCE



Z końcem lata dostrzegalne stają się zmiany w naszym otoczeniu, natura daje nam znać, że przygotowuje się do kolejnego sezonu. Wraz z nadejściem jesieni pojawiają się różnobarwne liście na drzewach, między gałęziami krzewów rozciągają się nitki „babiego lata”, poranki i wieczory robią się znacznie chłodniejsze, a dni krótsze ponieważ słońce chowa się za horyzontem zdecydowanie szybciej. I chociaż w powietrzu czuć jeszcze zapach lata, to coraz częstsze deszcze i szaruga sygnalizują, że przyroda szykuje się do zimowego odpoczynku.

Jesień jest czasem zbiorów, zwłaszcza roślin okopowych takich jak marchewka, pietruszka, czy bulwiastych jak nasz skromny ziemniak, a okres ten jest znany pod nazwą wykopków. Historia ziemniaka w Polsce liczy ponad 300 lat, ale nie od razu był on znany pod tym imieniem. Chyba żadne warzywo nie doczekało się tytułu nazw literackich, gwarowych czy regionalnych. Ziemniaki były znane powszechnie jako pyrki, pyry, grule czy kartofle. Nazwa „ziemniak” utrwaliła się dopiero w XX wieku. Jedną z tradycji polskiej wsi, na zakończenie wykopków, stały się rozpalane ogniska z pieczonym ziemniakiem, połączone ze śpiewem i wspólną zabawą. Dzień Pieczonego Ziemniaka powstał jako wynik tej tradycji.

Obchody Dnia Pieczonego Ziemniaka w naszym przedszkolu rozpoczęły od przedstawienia krótkiej historii tego popularnego na całym świecie warzywa. Przedszkolaki, siedząc przy ognisku, w którym zakopane w popiele pyrki powoli się dopiekały, dowiedziały się skąd ziemniak pochodzi i jak trafił do Polski. Dzieci również wzięły udział w konkursach i zawodach sportowych z wykorzystaniem ziemniaków – celowanie ziemniaka do garnka z wodą, czy slalom z ziemniakiem na drewnianej łyżce. Były śpiewy, recytacja wierszy i tańce. Po dużej dawce pozytywnych emocji wszyscy wzięli udział w degustacji pieczonych ziemniaków, a zachwytom nad zapachem kartofla wyciągniętego z popiołu nie było końca. Skromny ziemniak jest podstawą wielu regionalnych czy krajowych diet. Z tego prostego w uprawie warzywa, można stworzyć wszechstronne dania. Każda rodzina ma własny przepis na najlepszego pieczonego ziemniaka, czy tradycje związane jego przygotowaniem. Podzielmy się nimi z naszymi pociechami, aby i one doceniły tę bezpretensjonalną bulwę.

Joanna Budrewicz



Wiktoria na Podium!

Mieszkanca Sulistrowiczek - Wiktoria Sawicka po raz kolejny stanęła na podium. Tym razem gratulujemy jej znakomitych wyników aż w trzech turniejach gimnastyki artystycznej! To ogromny sukces, a zajęcie wysokich miejsc w zawodach to dowód ciężkiej pracy, determinacji oraz wsparcia najbliższych.

Wiktoria zdobyła II miejsce na Międzynarodowy Turniej w Gimnastyce Artystycznej Widzew Cup w Łodzi pod patronatem Ministerstwa Sportu i Turystyki, I miejsce na Ogólnopolskim Turnieju w Gimnastyce Artystycznej Kędzierzyn Koźle oraz I miejsce na Ogólnopolskim Turnieju w Gimnastyce Artystycznej w Siechnicach.

Przygotowywanie się do zawodów ogólnopolskich i międzynarodowych to ważny krok w karierze sportowej. Reprezentowanie Polski na arenie międzynarodowej to zaszczyt i wielkie wyzwanie. Wiktoria będzie miała okazję zdobywać cenne doświadczenia i reprezentować swój kraj przed międzynarodową publicznością w Hiszpanii i Grecji. Przypomnijmy,



że Wiktoria reprezentowała nasz Kraj w Dubaju zdobywając złoto.

Wiktoria, powodzenia w dalszych przygotowaniach oraz kolejnych zawodach osiąga wspaniałe wyniki w gimnastyce artystycznej!

*sołtys wsi Sulistrowiczki
Marcela Hreniak-Bereźnicka*

Placówka Banku w Sobótce w nowej odsłonie już działa!

W sierpniu Bank Spółdzielczy w Kątach Wrocławskich Oddział Sobótka przywitał swoich Klientów w zmodernizowanej przestrzeni o profesjonalnym i reprezentacyjnym charakterze.


Sala obsługi Klienta zyskała nową wizualizację. Nowoczesne stanowiska zapewniają wygodę i komfort zarówno Klientom jak i Pracownikom.

W nowej placówce pomyślano również o najmłodszych (potencjalnych przyszłych Klientach), dla których został urządzony uroczy kącik.

Zmodernizowana placówka jest niewątpliwie kolejną wizytówką Banku Spółdzielczego w Kątach Wrocławskich, który od ponad 75 lat swojego istnienia łączy ze sobą tradycje i nowoczesność oraz pielęgnuje związek ze społecznością lokalną.

Celem Banku było stworzenie przyjaznej i bezpiecznej placówki, która świadczy kompleksowe usługi finansowe dla Klientów Indywidualnych i dla Klientów Instytucjonalnych.

Serdecznie zapraszamy do zapoznania z szeroką ofertą Naszego Banku. Oddział w Sobótce przy ulicy Mickiewicza 19 jest czynny od poniedziałku do piątku w godzinach 8:15 -16:00.



Mamy nadzieję, że nowa Sala spełni Państwa oczekiwania, a wizyta w naszym Banku będzie dla Państwa przyjemnością.

*Zarząd Banku Spółdzielczego
w Kątach Wrocławskich*




Dar antykwariusza Leszka Antoniego Nowaka dla Muzeum Ślązańskiego w Sobótce



Przekazanie Muzeum Ślązańskiemu sporych rozmiarów, unikatowej na rynku wystawienniczym kolekcji eksponatów, zdarzyło się tu po raz pierwszy od 60 lat. W dniu 28 kwietnia 2023 roku znany wrocławski antykwariusz, Pan Leszek Antoni Nowak, przekazał Muzeum Ślązańskiemu prywatną kolekcję naściennych, dewocyjnych płaskorzeźbionych plaki ceramicznych imienia Józefy Julii Budzyn Nowakowej i Stanisława Nowaka ps. „Dembrza”. Przekazanie kolekcji odbyło się przez sporządzenie aktu notarialnego, którą wcześniej oszacował Antykwariat H. Szemborski Galeria Antyki ARS Silesia z Wrocławia. Muzeum w trakcie przekazania reprezentowała dyrektor Monika Szima-Efinowicz. Nasz darczyńca jest doświadczonym kolekcjonerem znanym między innymi jako właściciel z wrocławskiej Dessy przy placu Bema. Pana Leszka Antoniego Nowaka, wrocławskiego historyka sztuki, antykwariusza, artystę malarza, badacza sztuki śląskiej, literata i poetę, poznaliśmy przy organizacji wystawy Jaroslava Vonki w 2021 roku, gdy już wówczas przekazał nam unikatową publikację z pracami tego artysty kowala. Od tej pory mogliśmy liczyć na jego pomoc. Plakiety zbierał od 1997 roku i dedykował kolekcję swoim rodzicom. Jest to obecnie jedno z najciekawszych muzealiów będących własnością naszej instytucji. Zbiór liczy 38 plakiety i jest obecnie największą znaną kolekcją tej tajemniczej wytwórni. 38 plakiety za namową pana Leszka przekazała Pani Krystyna Bartyńska. Pojedyncze plakiety z tego warsztatu posiadają jeszcze dwa muzea - w kraju i za granicą. Kolekcja jest opracowana, ale mimo wszystko pozostało wiele zagadek, które zaczynamy rozwiązywać i oczywiście poszukiwać nowych plakiety z tego warsztatu.

Ceramiczne plakiety o charakterze religijnym pochodzą głównie z Dolnego i Górnego Śląska. Jest to dotąd niepublikowana grupa wyrobów z ceramiki, mająca duże walory dekoracyjne. Na ogół są to niewielkie, płaskorzeźbione plakiety przeznaczone do zawieszania na ścianie. Najprawdopodobniej pełniły rolę cegiełek sprzedawanych na remonty bądź budowę kościołów. Mogły też spełniać rolę pamiątek odpustowych, upamiętniać religijne wydarzenia w danej miejscowości, a także być pamiątkami komunii świętej.

Z reguły wyobrażano na nich budowle kościelne i postacie świętych, których wezwanie te świątynie noszą. Niektóre z nich zaopatrzone zostały w inskrypcję z nazwą miejscowości lub imieniem patrona, bądź obydwoma naraz. Przeważnie mają kształt prostokąta stojącego, prostokąta stojącego zamkniętego łukiem, bądź też formę nieregularną, niejako wymuszoną przedstawionym tematem. Formalnie nawiązują do stylów historycznych, ale zdarzają się też kompozycje ekspresyjne niekiedy o uproszczonych kubizujących kształtach. Wykonane z czerwonej gliny, najczęściej ukazują naturalny kolor tworzywa, choć bywają też polewane barwnymi szkliwami lub powierzchniowo malowane. Wszystkie posiadają na rewersie okrągłą pieczęć w formie wy-



Powyżej: „Pietà”, u dołu napis: „PIETA – ST. MATTHIAS – BRESLAU”, prostokąt stojący zwieńczony łukiem w kształcie wielolico, 23,5 x 18,7 cm Plakieta związana jest z gotyckim kościołem Św. Macieja przy ulicy Szewskiej we Wrocławiu. Być może plakiety wyemitowano przed remontem kościoła w latach 1895 – 1896 (?). Po prawej Pietà z kościoła św. Macieja we Wrocławiu, czerwony wapień pozlaczany, połowa XV w. Po prawej kościół św. Macieja Apostoła we Wrocławiu przy ul. Szewskiej, wygląd obecny (za Wikipedią).

cisku z rycerzem na koniu walczącym mieczem ze smokiem (św. Michał Archanioł bądź św. Jerzy). Najprawdopodobniej produkowano je na przełomie Lat 20 – tych i 30 – tych na Górnym Śląsku, być może w Nysie. Co ciekawe na tzw. „gieldach staroci” pojawiły się dopiero po wielkiej powodzi w 1997 r. Kolekcjonowane przez Leszka Antoniego Nowaka plakiety po raz pierwszy zostały pokazane na wystawie: „Wrocławskie Kolekcje” w dniach 26. V. – 29. VIII. 2004 r. w Muzeum Miejskim we Wrocławiu. Od tej pory kolekcja znacząco się powiększyła.

Do produkcji plakiety używano specjalnych, wykonanych z żeliwa form. Formy wypełniano spreparowaną masą glinianą, a następnie wypalano. Niekiedy wyciśnięte w glinie plakiety pokrywano kolorowymi szkliwami lub też malowano angobami. Niepolewane plakiety często potem malowane były indywidualnie farbami różnej proveniencji, a nawet miejscowo pokrywane przeróżnymi pozlótkami. Liczny panteon świętych z naszych plakiety, będziemy co pewien czas prezentować na naszej stronie internetowej. W przyszłym roku zaprosimy na nową wystawę stałą plakiety dewocyjnych. Wiele z nich prezentuje kościoły wrocławskie. Na szlaku i ulicy św. Jakuba mają szansę stać się nową atrakcją dla turystów i mieszkańców otwierając nas na nową wiedzę. A historia będzie fascynująca i pełna zagadek, bo sama identyfikacja świątyń związanych z plakiety jest już sporym wyzwaniem. Zatem wiele tajemnic do rozwiązania jest wciąż przed nami.

Przygotowała dyrektor Muzeum Ślązańskiego Monika Szima-Efinowicz
Na podstawie opracowania Leszka Antoniego Nowaka



■ Burmistrz Miasta i Gminy Sobótka - Mirosław Jarosz, podziękował darczyńcy w trakcie czerwcowej sesji Rady Miejskiej. Na zdjęciu Pan Leszek Nowak wraz ze swoją nieodłączną towarzyszką „Bunią” oraz Dyrektor Muzeum Ślązańskiego w Sobótce - Monika Szima-Efinowicz.

Historia turystyki w Masywie Śleży

Spacerem na kurhany Ślęzan Miejsce Pamięci w Rezerwacie Archeologicznym pod Ślężą w Będkovicach

Ślężanie plemię osiadłe na obszarze Śląska. Wymieniane jest przez tzw. Geografa Bawarskiego około połowy IX w. w grupie plemion zajmujących tereny późniejszego Śląska. Wymieniane na początku XI w. w kronice Thietmara i w dokumencie dla biskupstwa praskiego z 1086 r. Geograf Bawarski podaje, że Ślężanie mieli 15 „civitates”, co oznacza, że plemię to składało się z 15 mniejszych wspólnot terytorialnych, obejmujących najczęściej gród i obszar osadniczo z nim związany (osady, cmentarzyska i inne punkty osadnicze). Ślężanie obok Dziadoszan (mieli 20 „civitates”) byli najznaczniejszym plemieniem na Dolnym Śląsku. Zajmowali rozległy obszar po obu stronach Odry; na południu i południowym zachodzie zasięg terytorium plemiennego wyznaczały góry Sowie i Bardzkie; na północy pasmo Wzgórz Trzebnickich, które oddzielały Ślęzan od grup plemion osiadłych wzdłuż doliny Baryczy (dolny odcinek doliny Baryczy wchodził w zasięg plemienia Dziadoszan). Na południowym wschodzie obszar Ślęzan rozciągał się po dolinę rzeki Nysy i dolnej Stobrawy, gdzie granicę plemienia wytyczała przesieka oddzielająca Ślęzan od Opolan. Na zachodzie terytorium Ślęzan sięgało zapewne po dorzecze Stradomki, granicząc na tym odcinku z plemieniem osiadłym w dorzeczu Kaczawy, identyfikowanymi najczęściej z Trzebowanami.

Najgęstsze osadnictwo z okresu plemiennego występuje na urodzajnych lessach po lewej stronie Odry. Z tego czasu pochodzą najlepiej dotychczas rozpoznane ślady osadnictwa obronnego; są to w dorzeczu Śleży pozostałości grodu w Niemczy, grodzisko w niedalekim Gilowie i Grodziszczu, w dorzeczu Oławy grodzisko w Witośtowicach; w dorzeczu Bystrzycy grodziska w Gniechowicach, Granicznej, Nowym Jaworowie; przy Czarnej Wodzie grodzisko w Strachowie, Żerzyczach.

Centrum osadnicze Ślęzan większość badaczy lokalizuje w dorzeczu Śleży i wokół góry Śleży, która była ośrodkiem kultowym tego plemienia. O uznaniu tego poglądu decydowało nie tylko skupienie się osadnictwa i dogodne warunki jego rozwoju w tym rejonie, ale także związek nazwy plemienia Ślęzan z rzeką i górą Ślężą. Profesor W. Hołubowicz lokalizuje centralny ośrodek plemienia Ślęzan na terenie Wrocławia – Ostrów Tumski, odkryto gród z relikami wału obronnego, w konstrukcji przekładkowej z IX w. Ponadto znane jest wielkie zaplecze osadnicze z okresu wczesnego średniowiecza.

U podnóża góry Śleży, na stoku wschodnim, na wysokości 230 m n.p.m. w pobliżu wsi Będkowice, przy nienazwanym strumieniu, na skraju lasu, tuż przy starym trakcie wiodącym z Sobótki przez Przełęcz Tapadła do Świdnicy i dalej do Dzierżoniowa, znajduje się jeden z grodów Ślęzan z VIII-IX w. Z rozległą osadą przygodową od południa i północy. W pobliżu w lesie zachowane jest cmentarzysko kurhanowe, nieopodal grodziska zlokalizowano kamienny krąg kultu-



■ Rezerwat archeologiczny – grupa zielarzy dolnośląskich na wejściu

wy oraz staw z groblami funkcjonujący co najmniej od X w. Wymieniony zespół osadniczy zajmuje powierzchnię około 30 ha. Rozpoznane zabytki archeologiczne o zachowanej formie napowierzchniowej są czytelne w krajobrazie przyrodniczym, oznakowane tablicami kamiennymi oraz informacyjnymi – historycznymi. Są wpisane do rejestru zabytków krajowego i wojewódzkiego, podlegają ochronie prawnej, wyłączone są z zainwestowania. Dozwolone są prace edukacyjne, badawcze, rekonstruktorskie (po zakończeniu badań wykonane przez specjalistów po uprzednim uzyskaniu pozwolenia Dolnośląskiego Wojewódzkiego Konserwatora Zabytków).

W słoneczne dni, w ustalonym terminie spacerujemy słowiańskimi szlakami wyznakowanymi na obszarze Rezerwatu Archeologicznego w Będkovicach i dalej w Masywie Śleży. Wędrówkę rozpoczynamy od bramy drewnianej z trzema wojami (z drewna) szlakami archeologicznymi czarnego i czerwonego niedźwiedzia na białym tle. W trakcie zwiedzania wykład prowadzi badaczka archeolog Halina Śledzik-Kamińska. Spacer trwa około 2 godzin. Czcimy pamięć Słowian-Ślęzan, na zrekonstruowanych kurhanach składamy wiązanek kwiatów polnych, zapalamy znicze. Po zwiedzeniu rozległego cmentarzyska kurhanowego, zrekonstruowanego stawu historycznego, kamiennego kręgu kultowego oraz osady obronnej – grodziska, spacer kończymy przy ognisku. Palenisko (należy mieć własny prowiant) wyznaczono do użytkowania przez

Nadleśnictwo Miękinia, poza terenem zabytkowym, przygotowanym przed 40-laty przez pracowników Lasów Państwowych w Sobótce. Jest to miejsce wypoczynku dla turystów z drewnianymi wiatami, miejsce edukacji dla dzieci, młodzieży i turystów z kraju i ze świata.

Historyczne spotkania rekonstruktorskie prowadzone są przez członków Towarzystwa Ślęzańskiego z Sobótki, Watahę Szarych Wilków, skautów i grupy harcerzy z Sobótki i Wrocławia, w przeszłości intensywnie pracowała tu młodzież

z Powiatowego Zespołu Szkół nr 3 w Sobótce w grupie rekonstruktorskiej „Ślęgi”.

Do zobaczenia na szlaku!

Archeolog
Halina Śledzik-Kamińska
Rezerwat
Archeologiczny Będkowice



■ Rezerwat archeologiczny – gród, przygotowania do obrzędu „Żeńcy” przez członków Towarzystwa Ślęzańskiego

W pierwszy weekend Fundacja Harcerska Leśni przy wsparciu 10 Ślęzańskiej Drużyny Harcerzek „Szlak” im. Danuty Siedzikówny ps. Inka zorganizowała weekend patriotyczny „Dni Inki”. Wydarzenie składało się z kilku części. Już w piątek 1 września rozpoczął się zlot harcerski „Zachowałam się jak trzeba”, który zgromadził blisko 100 harcerzy i harcerek. Mieścił się on na terenie Ślęzańskiego Ośrodka Sportu i Rekreacji. Zlot rozpoczął się uroczystym ogniskiem na sobóckim rynku. Mieszkańcy Sobótki oraz goście podczas ogniska mogli zapoznać się z życiorysem Danuty Siedzikówny, patronki całego weekendu patriotycznego oraz wziąć udział we wspólnym śpiewaniu piosenek harcerskich i patriotycznych. Gościem specjalnym ogniska był Pan Przemysław Lazarowicz - wnuk legendarnego Żołnierza Niezłomnego majora Adama Lazarowicza ps. Klamra. Podczas swojej gawędy Pan Lazarowicz przybliżył wszystkim zebranym historię swojego dziadka oraz realia w jakich żyli żołnierze II konspiracji, w tym m.in. Danuta Siedzikówna.

Kolejnego dnia do południa harcerze przebywający na zlocie mieli możliwość wejścia na Ślężę, obejrzenia wystawy zorganizowanej przez harcerki w Muzeum Ślęzańskim, uczestniczenia w warsztatach z podstaw prawnych wolontariatu oraz wiele innych aktywności. Następnie odbyła się gra miejska, podczas której rywalizowano w dwóch kategoriach „harcerze” oraz „mieszkańcy Sobótki i goście”. Punkty gry były rozmieszczone w różnych miejscach Sobótki, a zadania na punktach dotyczyły życiorysu Inki. Podsumowaniem sobotnich wydarzeń było spotkanie z Panią Małgorzatą Calińską - Mayer, działaczką opozycji antykomunistycznej. Pani Calińska za swoją działalność została odznaczona Krzyżem Wolności i Solidarności. W latach 80-tych była ofiarą represji ze strony ówczesnych władz. Porozmawiamy z nią, co jej zdaniem znaczy "zachować się jak trzeba".

Wydarzenie odbyło się w Regionalnym Centrum Kultury Słowiańskiej. Po spotkaniu ogłoszono wyniki gry miejskiej oraz wręczono nagrody dla zwycięzców.

Zwieńczeniem całego weekendu patriotycznego było niedzielne przedpołudnie. 3 września, dokładnie w 95. rocznicę urodzin Danuty Siedzikówny „Inki” została odprawiona uroczysta Msza Święta z udziałem przedstawicieli Garnizonu - Wrocław, Kompani Honorowej Wojska Polskiego, samorządowców, harcerzy, mieszkańców Sobótki oraz przybyłych gości. W homilii Ks. Łukasz Romańczuk przypomniał zebranych, że cennym darem, jaki posiada człowiek, jest wolność. - Nadużycia wolności doświadczyli nasi Rodacy, którzy byli ofiarami, ale i świadkami tych ciężkich wydarzeń II wojny światowej. W sytuacji zagrożenia życia ludzie zachowują się różnie. Danuta Siedzikówna „Inka” i inni, którzy świadomie oddali życie w walce o wolność naszej Ojczyzny. Wiedzieli, że należy zachować się jak trzeba. A ucałowanie przez „Inkę” krzyża, tuż przed egzekucją było jasnym sygnałem, z Kim chce być po swoje śmierci. I potwierdzenie, że takie wartości jak Bóg, Honor i Ojczyzna nie są obojętne, ale godne poświęcenia swojego życia.

Po skończonej Eucharystii, za orkiestrą Wojska Polskiego, wszyscy udali się na


Kamień "Inki" w Sobótce!



skwer przy al. św. Anny, gdzie odbył się Apel Pamięci, odsłonięcie i poświęcenie kamienia pamięci Danuty Siedzikówny „Inki”. Uroczystego aktu odsłonięcia dokonał Pan mjr Alfons Daszkiewicz, 103-letni żołnierz Armii Krajowej.

Podczas uroczystości zebrani goście w swoich przemówieniach wyrażali podziw dla młodej sanitariuszki z oddziału Łupaszki, która w godzinie próby zachowała się jak trzeba.

Powinniśmy pamiętać o "Ince" co najmniej z dwóch powodów. Po pierwsze - wymaga tego przyzwoitość, by pamiętać o bohaterach naszej ojczyzny. Po drugie - bo to doskonały wzorzec dla młodych Polaków. Symbol lojalności wobec Polski do końca. Mam wrażenie, że tej lojalności brakuje. "Inka" została zamordowana rękoma imperium rosyjskiego, które również dziś toczy wojnę w Europie i znów grozi Rzeczypospolitej. Ta historia uczy, jak wiele możemy stracić, kiedy zaczyna brakować państwowości. Dzisiaj pamięć o tamtych czasach w tej sytuacji geopolitycznej jest niezwykle ważne - przemawiał poseł Paweł Hreniak.



Dzisiaj wielki dzień naszego miasta i gminy. To, że bierzemy udział w tej pięknej uroczystości, urodziło się w umysłach harcerek 10. Ślęzańskiej Drużyny Harcerskiej, które w 2018 r. zaczęły poszukiwać patrona. Teraz przeżywamy podsumowanie tych działań. Dlaczego "Inka"? Ponieważ ta młoda dziewczyna wykazała się ogromną odwagą. Pokazała, że można wiele wycierpieć, ale być sobą. Powtarzamy dewizę: "Bóg, honor i ojczyzna", ale czy wierzymy w to z całego serca? - mówił Mirosław Jarosz, Burmistrz Sobótki.

Harcerze podkreślali, że "Inka" jest dla nich wzorem do naśladowania i autorytetem. Jej niezwykła odwaga dała się poznać podczas walki w oddziale

"Łupaszi", w czasie tortur, kiedy nie wydała przyjaciół, a także w chwili śmierci. Harcerze chcą jej postawę propagować wśród młodzieży. - Obierając sobie za patronkę "Inkę", harcerze biorą na siebie duże zobowiązanie miłości do ojczyzny i przekonania "Inki", które wyraża się w słowach: "Zachowałam się jak trzeba". Niech będą one waszym drogowskazem - oświadczył Jarosław Obremski - Wojewoda Dolnośląski.

„Inka” to bohaterka harceerek z Sobótki. Urodzona 3 września 1928 roku. Jako piętnastolatka złożyła przysięgę Armii Krajowej i odbyła szkolenie sanitarne. Przeszła szlak bojowy w 5. Wileńskiej

Brygadzie Armii Krajowej mjr. Zygmunta Szendzielarza Łupaszi. Została aresztowana i osadzona, a wyrok wykonano 28 sierpnia 1944 roku - mówiła prowadząca apel Natalia Kowcz, podając także powody uhonorowania "Inki" w Sobótce - Nasze harcerki wybrały ją na patronkę, bo jej nazwisko stało się symbolem wierności ideałom. „Zachowała się jak trzeba”.



SOBÓTKA KULTURALNA

Śpiewający seniorzy

„Weekend seniora z Kulturą” to ogólnopolska akcja, której celem jest zachęcenie osób 60+ do aktywnego uczestnictwa w życiu kulturalnym.



Propozycją Biblioteki ŚOK skierowaną do najbardziej poważanej grupy wiekowej była muzyczna podróż do czasów szlagerów z tamtych lat. W ciepłej atmosferze, zaaranżowanej na ten czas, kawiarenki, przy słodkim poczęstunku, wehikuł czasu zabrał nas w lata, w których królowały takie hity jak: „Gdy mi Ciebie zabraknie”, „Miłość jak wino”, „Nie zadzieraj nosa” i wiele innych szlagerów muzyki biesiadnej i popularnej minionych czasów.

Wiedząc, że muzyka ma właściwości uzdrawiające, a wpływ śpiewu na umysł i ciało jest naprawdę zbawienny, formą rozrywki na jaką postawiliśmy było karaoke. Ta japońska zabawa, polegająca na śpiewaniu popularnych piosenek do podkładu muzycznego sprawiła naszym gościom wielką przyjemność. Mikrofony które krążyły, podawane z rąk do rąk, były narzędziem ku temu, by na moment poczuć się gwiazdą wieczoru.

W przerwie między wokalnymi popisami, seniorzy mieli okazję obejrzeć dwie czasowe wystawy eksponowane w Ślązańskim Ośrodku Kultury, imponujący zbiór filatelistyczny „Kopernik 550” oraz kolekcję poświęconą historii fiata 126p. Była to również chwila na sympatyczne rozmowy w rówieśniczym gronie, a także regenerację strun głosowych.

Do zobaczenia na kolejnych występach wokalnych.



Narodowe czytanie z młodymi i seniorami



Tegoroczna lokalna edycja Narodowego Czytania odbyła się w gościnnych progach Młodzieżowego Ośrodka Wychowawczego w Sobótce.

Czytali z nami zaproszeni goście z UMIG Sobótka: Burmistrz, p. Mirosław Jarosz, Przewodnicząca Komisji Zdrowia, Oświaty, Kultury i Sportu, p. Irena Gajewska oraz członek tej Komisji, p. Andrzej Kociński. Równie pięknie wystąpiły Panie z Klubu Seniora.

Wyjątkowe brawa zebrała aktorska interpretacja fragmentu lektury czytana przez członkinię DKK naszej Biblioteki, p. Justynę Ludwińską!

Tradycyjnie swoje pomysły artystycznie wykonania prezentowali uczniowie ZS-P nr 1 przygotowani przez panie polonistki: Izabelę Sieradzką i Justynę Drygalską oraz reprezentacja SP nr 2 z p. Izą Wiercińską-Bąk - w trakcie których wybrzmiewał autentyczny pozytywistyczny powieści nasycony trafnie humorem.

Gospodarze, oprócz scenek ilustrujących wdzięcznie fragmenty „Nad Niemnem”, pod okiem p. Małgorzaty Piątkowskiej opracowali specjalny numer ośrodkowej gazety „Nasze Sprawy”, poświęcony twórczości Elizy Orzeszkowej.

Ciekawą okrasą programu były multimedia w postaci piosenki Czesława Niemena „Czas jak rzeka” wraz z widokiem i odgłosami nurtu Niemna - nad całością czuwała p. Bożena Olichwer-Ostrowska.

Serdecznie dziękujemy pani dyrektor MOW, Iwonie Szydłowskiej za zaproszenie i wspólną organizację bardzo udanego literackiego święta oraz wszystkim obecnym za twórczy wkład w jego przebieg.

Za rok spotkamy się przy „Kordianie” Juliusza Słowackiego.



„Dziady, duchy, i inne słowiańskie opowieści”

Spotkanie zgromadziło w Bibliotece Ślązański Ośrodek Kultury duże grono osób zainteresowanych przybyłych nawet z Warszawy. Wpisało się ono w panującą już wokół atmosferę przygotowań do Wszystkich Świętych i Dnia Zadusznego.

W ten intrygujący i wydaje się mało znany wciąż świat dawnych tradycji naszych przodków i ich przenikania do wierzeń współczesnych wprowadziła obecnych wrocławianka, Justyna Budzyń – biblioterapeutka i pasjonatka słowiańszczyzny. Jednym z głównych motywów wykładu była odpowiedź na pytanie, co ze słowiańskich obrzędów pozostało do dziś? Okazało się, że z odległych praktyk tzw. dziadów wywodzi się np. kultywowanie pamięci o zmarłych poprzez zapalanie im świec i zniczy. Zapalamy światło i ogień, gdyż są one symbolami przeciwstawnymi do ciemności. Ogień symbolizuje także czas, który upływa. Ma żyjącym przypominać o tym, że kiedyś połączymy się ze zmarłymi.

W tę refleksyjną porę Biblioteka ŚOK dziękuje serdecznie Pani Justynie za podzielenie się rozległą wiedzą o słowiańskich zwyczajach, a wszystkim uczestnikom za wniesienie wielu ciekawych wątków i tym samym pogłębienie tematyki wieczoru.



Muzykuny plenerowy koncert pod Wieżycą

Końcem września przy schronisku dolnym rozbrzmiał koncert zespołu Muzykuny. Był to ostatni w tym roku plenerowy koncert tego cyklu organizowany przez Ślązański Ośrodek Kultury oraz Dom Turysty PTTK Pod Wieżycą. Dzięki dobrej pogodzie ponad setka słuchaczy wzięła udział w klimatycznym występie jeleniogórskiego zespołu, którego twórczość oscyluje muzycznie wokół poezji śpiewanej, folku, piosenki poetyckiej, turystyki, bluesa a czasami nawet ballad rockowych. Autorskie teksty Radka Kuny Kuneckiego oraz Daniela Kuny Kuneckiego, opatrzone własną muzyką i niebanalnymi brzmieniami, ukazują świat ich autorów, gdzie słowo ma postać nadrzędną. Teksty trafiające zarówno do młodych jak i dojrzałych słuchaczy są zawsze dozą własnych obserwacji świata z dodatkową puentą i jak sami mówią „muszą opowiadać historie”. Są to historie z ich życia czasem zasłyszane ale najczęściej przeżyte samemu bądź wraz z zespołem. Są tam klimaty Bieszczad, Karkonoszy i Beskidu, jest miasto z jego wszystkimi dobrymi i złymi zdarzeniami i jest tam czasem spokojna a czasem roziskrzona wieś. Piosenki ze szlaku i te opisujące piękne krajobrazy po głębię duszy człowieka z jej wszystkimi przywarami.

KABARET
Nowaki :)

26.01.2024 / GODZINA 20:30
SALA WIDOWISKOWA
RCKS/ŚOK
UL. CHOPINA 25

**W NOWYM
PROGRAMIE**

ORGANIZATOR 660 521 033

PRODUCENT eskander
SPRZEDAŻ BILETÓW kabaretowebilet.pl

INFORMACJE I BILETY WWW.KABARETOWEBILETY.PL

WOŁYŃ
PAMIĘTAMY 1943

Zapraszamy na
“Zaduszki wołyńskie”

- spotkanie z Iloną i Eugeniuszem Gosiewskimi, założycielami Stowarzyszenia Odra-Niemen, którzy zrelacjonują swoją tegoroczną wizytę na Wołyniu w 80-lecie ludobójstwa na Polakach, dokonanego przez ukraińskich nacjonalistów
- “Suita Wołyńska” - fragment koncertu z okazji 100 rocznicy Bitwy Warszawskiej.
- **12 listopada 2023** (niedziela), świetlica wiejska w Sulistrowicach, **godz. 16.00**, wstęp wolny



Finałowe zmagania sezonu **Bike Maraton 2023** za nami. 7 października 2023 roku już po raz kolejny w Masywie Ślezy odbyły się wyścigi MTB, które przyciągnęły do gminy Sobótka fanów jazdy na czas po wytyczonych leśnych ścieżkach. Wyścigi były zorganizowane dla różnych grup wiekowych. Jak co roku Bike Maraton został otwarty przez Burmistrza Miasta i Gminy Sobótka - Mirosława Jarosza.




8 października w gminie Sobótka odbyła się dziesiąta już edycja tegorocznego cyklu **VeloBank VIA Dolny Śląsk**.

Jak zwykle do Sobótki zjechali najlepsi kolarze chcący właśnie u nas wystartować po raz ostatni w tym sezonie. Była zdrowa rywalizacja i dużo emocji. **Do zobaczenia w kolejnym sezonie!**





MAMY TO!



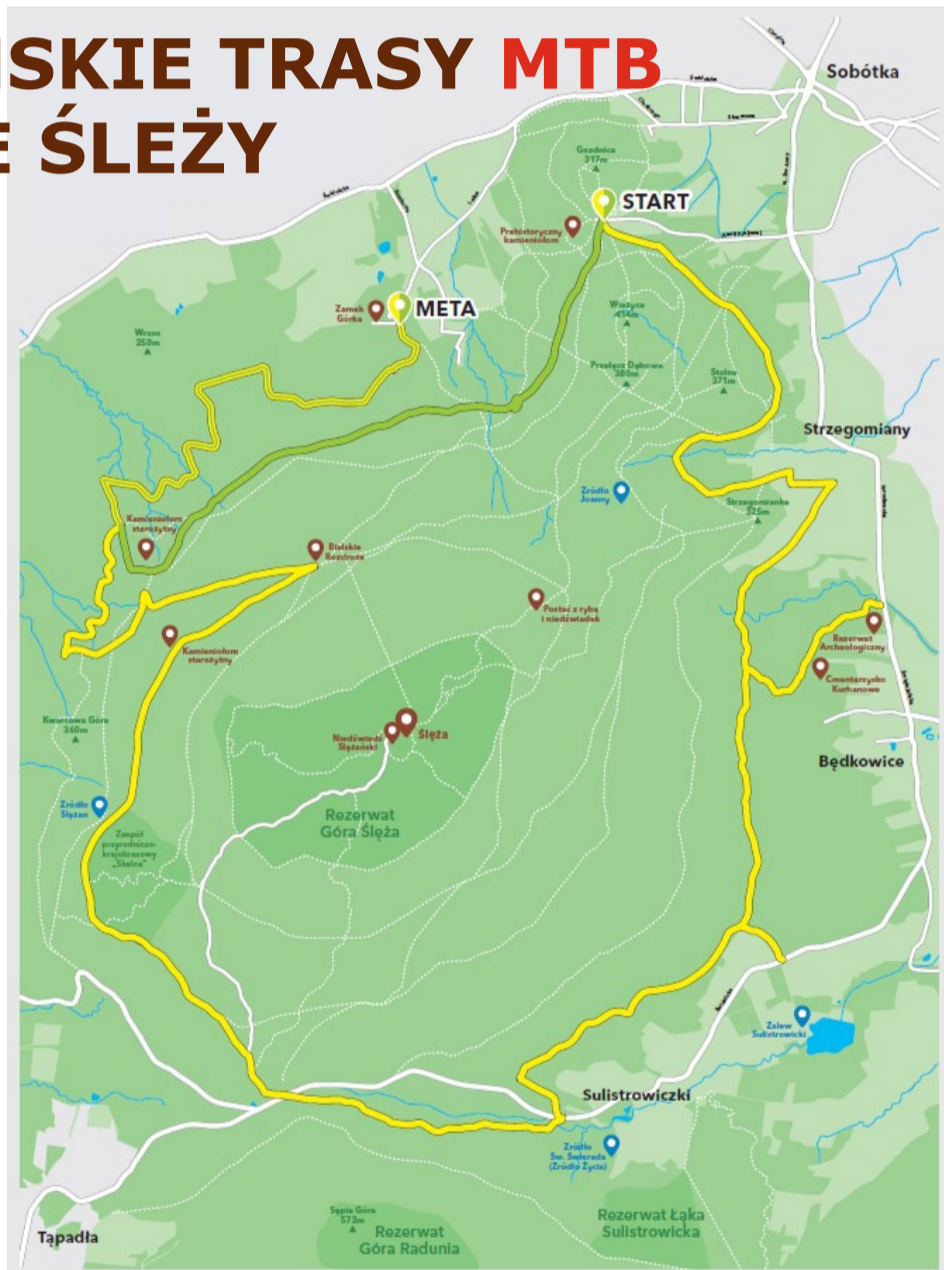
SOBÓTCZAŃSKIE TRASY MTB W MASYWIE ŚLEŻY

Oddajemy w użytkowanie mieszkańców oraz turystów pierwsze oficjalne dwie trasy rowerowe wytyczone w masywie Śleży

Pomysłem podzielił się z nami V-ce Prezes do spraw sportowych naszego sobótczańskiego klubu kolarskiego - Bartosz Huzarski. Burmistrz Miasta i Gminy Sobótka - Mirosław Jarosz poparł inicjatywę deklarując wsparcie gminy w tym projekcie. Nadleśnictwo Miekinia, które zarządza terenem Masywu Śleży również pozytywnie podeszło do tematu.

Obie trasy są poprowadzone w ciągu istniejących dróg leśnych bez ingerencji w las, bez korytowania podłoża i nawożenia tłuczni. Są to więc odcinki o w pełni naturalnym podłożu które jest bardzo zmienne: odcinki kamieniste oraz odcinki nieco błotniste, szczególnie po deszczu jak i takie na których wystają z ziemi korzenie. Zależy nam aby te trasy były maksymalnie przyjazne środowisku i jednocześnie bezpieczne na rowerzystów.

Trasy zaczynają się przy Domu Turysty PTTK „Pod Wieżycą” i kończą przy Zamku Górka. Wpisują się więc idealnie w ciąg ścieżek i dróg rowerowych w naszej gminie. W połowie października na początku obu tras poprawiono oznakowanie i zamontowano tablicę informacyjną która została ufundowana przez Akademię Bartka Huzarskiego - Pho3nix HBA Academy.



Trasa krótka - 8 km i poprowadzona jest łatwymi drogami leśnymi, przejezdna dla każdego, bez wymagających podjazdów i zjazdów. Po drodze mijamy Starożytny Kamieniołom a ostatnie kilometry trasy poprowadzone są bardzo przyjemną szutrową drogą na wysokości Białej i Chwałkowa.

Trasa dłuższa - 24 km i 410 metrów przewyższenia. Jadąc nią przejedziemy przez Strzegomiany, możemy pojechać w kierunku Cmentarzyska Kurhanowego i dojechać do Rezerwatu Archeologicznego, lub kierować się dalej w kierunku Zalewu Sulistrowickiego. Główna trasa mija zalew górą (trasa dojazdowa do Zalewu zostanie na dniach oznakowana). Po przejechaniu na drugą stronę powiatowej drogi prowadzącej na przełęcz Tapadła czeka nas przyjemny szutrowy podjazd. Odpocząć można na przełęczu lub pojechać dalej w kierunku Źródła Śleżan, Starożytnego Kamieniołomu i Rozdroża Białskiego. Następnie dość długi zjazd po którym wspólnym odcinkiem trasy szlaku żółtego i zielonego dojedziemy do okolicy Zamku Górka.

Zapraszamy do korzystania z nich nie tylko rowerzystów ale też biegaczy. Jesień na Śleży jest przepiękna i zachwyca też na sportowo.